

24. keresztmetszvény 3+340.3

25. keresztmetszvény 3+503.1

tervezett tiltós duzzasztó 3+551

1. számú c

satorna

26. keresztiszelvény 3+674.3

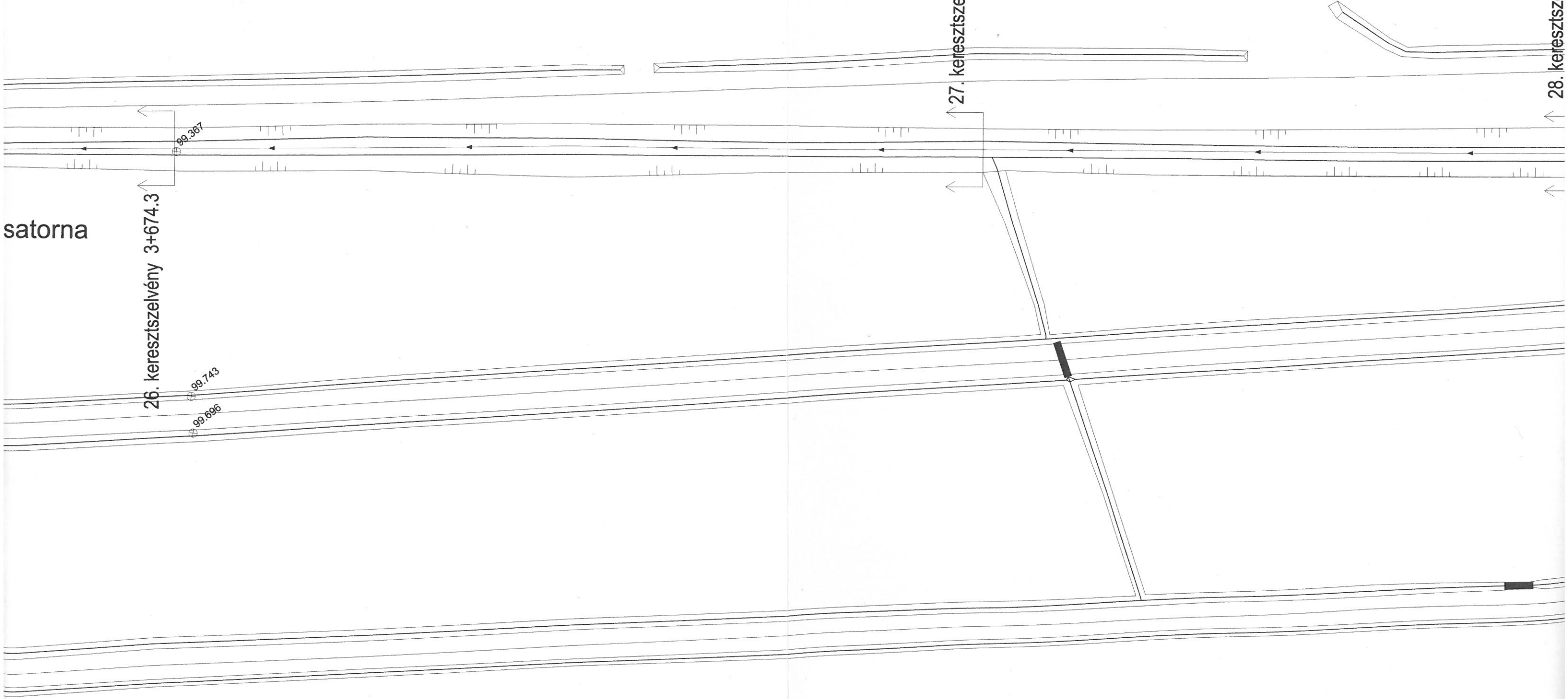
99.367

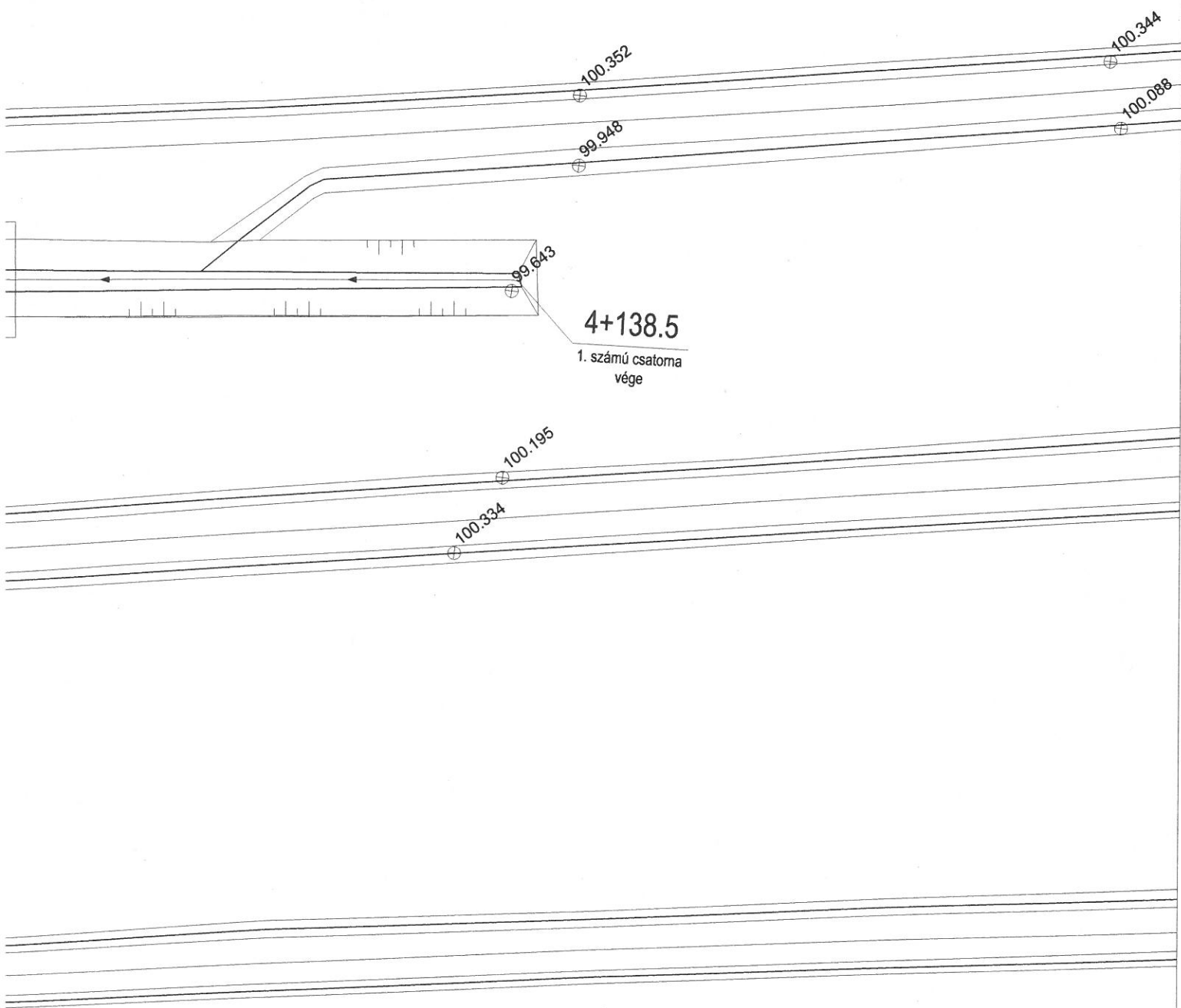
99.743

99.696

27. keresztiszelvény 3+891.3



28. keresztiszelvény 4+052





Jelen tervdokumentáció az 1999. évi LXXVI. Törvény értelmében szerzői jogvédelem alatt áll.
 A tervdokumentáció a VIZITERV ALBA KFT. szellemi terméke. A tervek csak a vállalkozás szerinti célra lehet felhasználni. Annak továbbtervezése, módosítása, teljes egészében vagy részleteiben történő másolása, közzététele - bármilyen formában - csak a tervező előzetes írásbeli engedélyének birtokában lehetséges.
 A tervdokumentáció kivitelezésre nem jogosít, és kivitelezésre nem használható fel!

A terven feltüntetett magasságok a Balti alapsíkra vonatkoznak!

		Honlap: www.vizitervalba.hu E-mail: vizitervalba@t-online.hu Tel./Fax: /22/ 310-544			
MEGBÍZÓ: Duna-Ipoly Nemzeti Park Igazgatóság (2509 Esztergom, Strázsa hegy)					
MUNKA TÁRGYA: Táborfalvai Lő- és Gyakorlótér vízpótlása				TERVSZÁM: 237	
MUNKARÉSZ: Kiviteli terv				MRSZ:	
RAJZ TÁRGYA: 1. sz. csatorna helyszínrajz				RAJZSZÁM: 3.7.	
FELELŐS TERVEZŐ Kolossváry Gáborné VZ-TEL, -TER, -VKG 07-0223		TERVEZŐ Kaszab Gábor VZ-TEL, -TER, -VKG 07-0035		ELLENŐR: Kocsis Katalin VZ-TEL, -TER, -VKG 07-0753	
				MÉRETARÁNY: M 1:1.000	
				KELT: 2015. 05.	