

Csatorna jele

Utca neve

1:1000

1:100

100

99

98

97

96

95

94

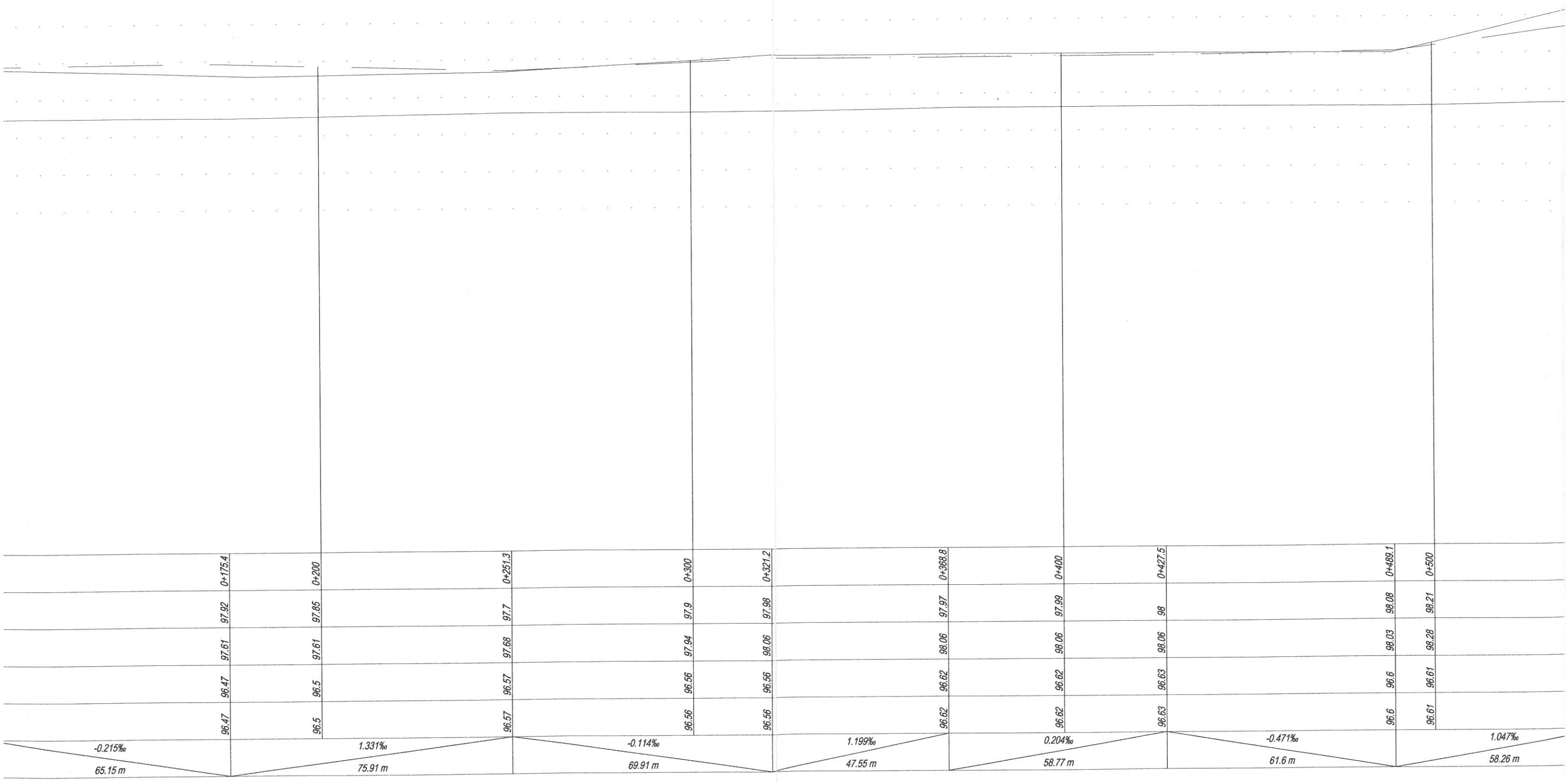
Árok jobb oldali  
részűlé

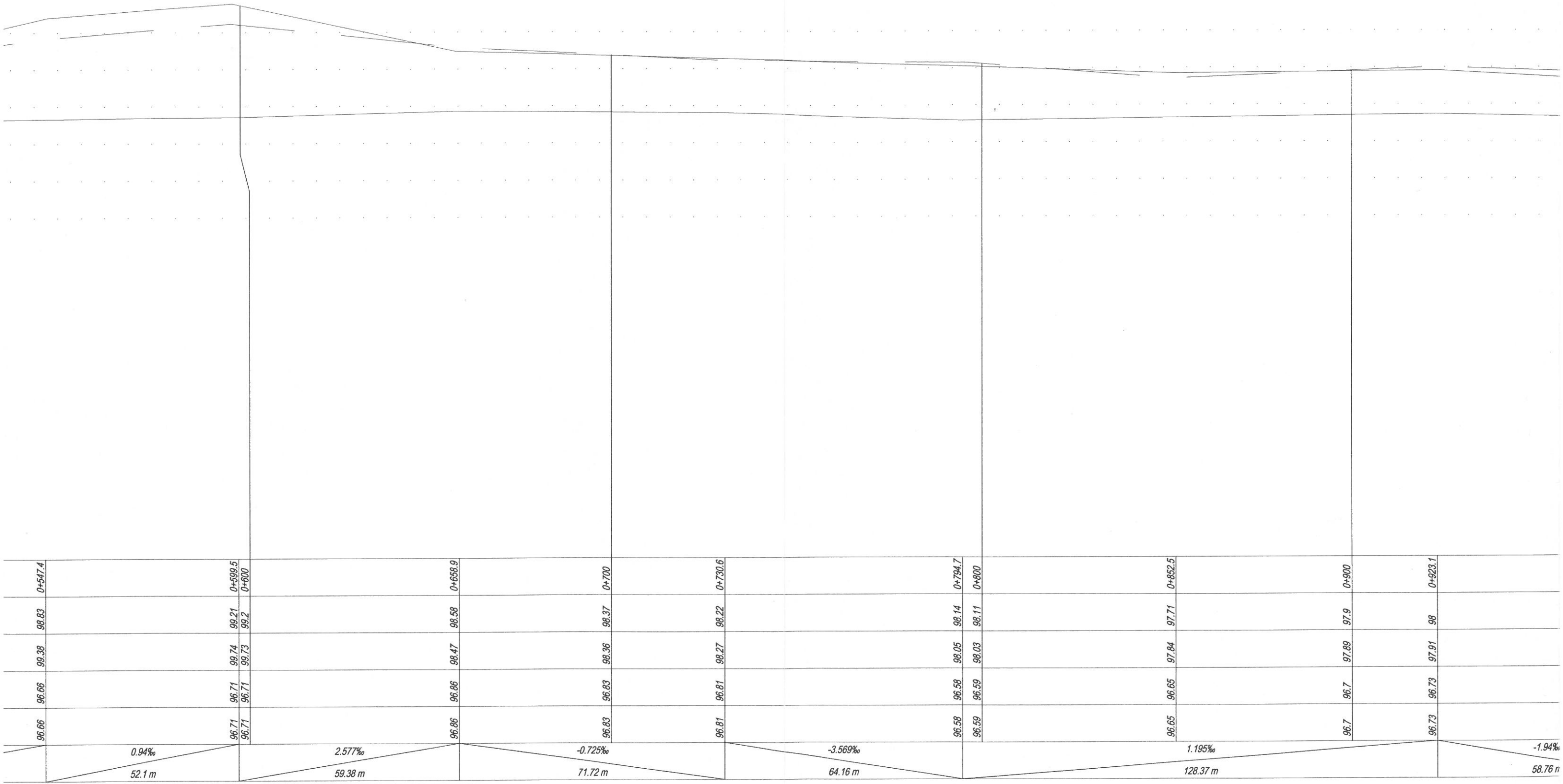
Árok bal oldali  
részűlé

beífogadó a XX. számú csatorna 8+382.4km szelvénye becsatlakozás jobbról

Meglévő műtárgyban elhelyezett új acél elzáró szerkezet  
alaplattal 1,20X1,40m vb. átlasz  
tervezett 1,20X1,20 vb. átlasz

Szelvény [m]	0+000	0+005.0	0+016.2	0+025.6	0+057.5	0+100	0+110.2
Jobbpart terepszint [m.B.f.]	96.78	97.53	98.87	98.07	97.8	97.87	97.9
Balpart terepszint [m.B.f.]	96.78	97.51	98.82	98.01	97.4	97.74	97.83
Meglévő folyásfenék [m.B.f.]	96.99	96.81	96.65	96.66	96.52	96.49	96.48
Tervezett folyásfenék [m.B.f.]	96.99	96.74	96.72	96.66	96.52	96.49	96.48
Fenéklejtés [%]		-3.346%	-16.87%	28.237%	-158.89%	-4.646%	-0.663%
Épül összesen		8.21 m	8 m	8.33 m	1.09 m	31.85 m	52.77 m





0.94‰  
52.1 m

2.577‰  
59.38 m

-0.725‰  
71.72 m

-3.569‰  
64.16 m

1.195‰  
128.37 m

-1.94‰  
58.76 m

XX a. számú csatorna

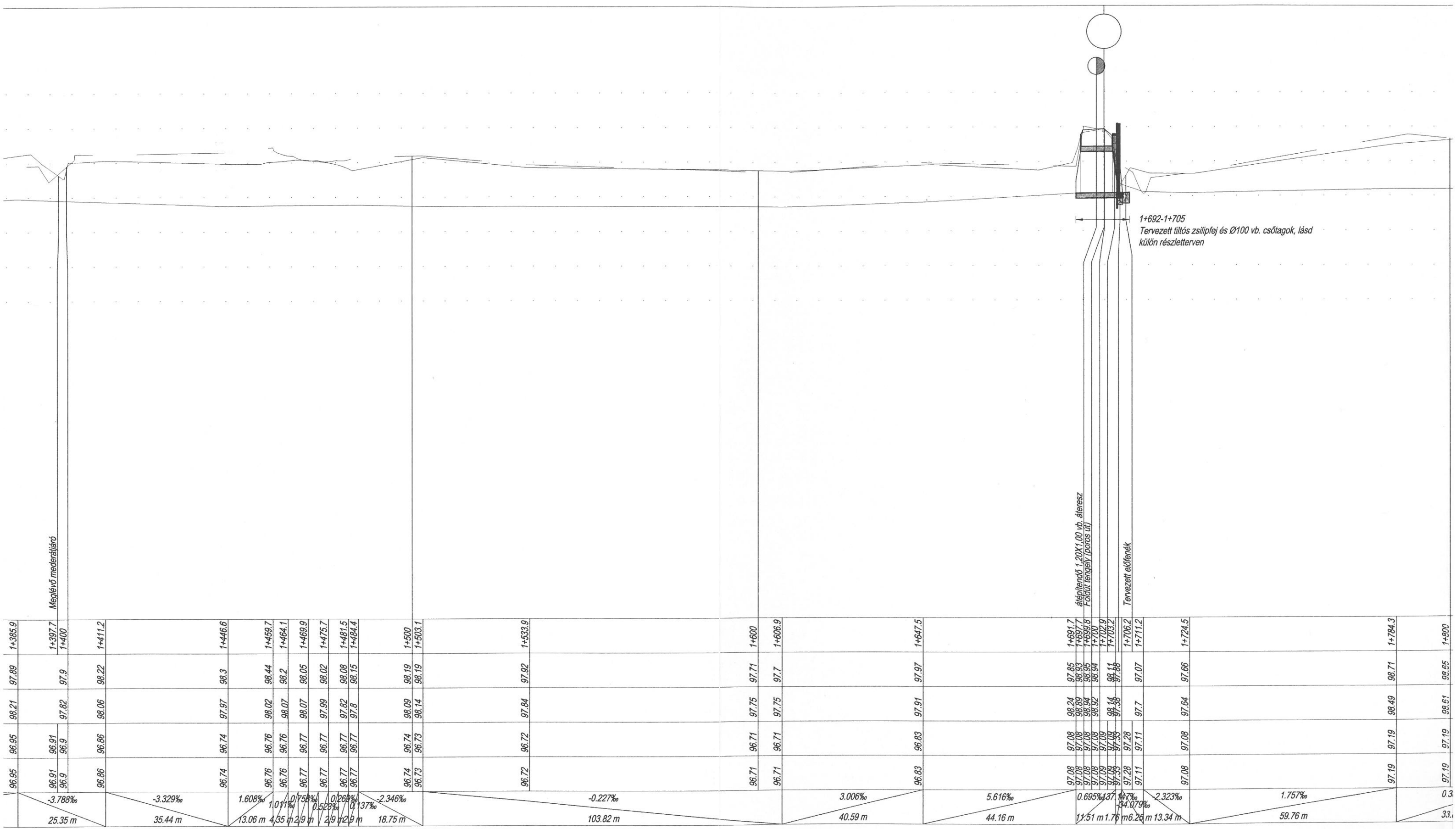
0720/1 hrsz

96.62	96.62	97.58	97.81	0+981.9
96.64	96.64	97.71	97.82	1+000
96.71	96.71	98.05	97.83	1+048.4
96.72	96.72	97.79	98.08	1+100
96.73	96.73	97.76	98.1	1+105.2
96.61	96.61	97.97	97.9	1+169.6
96.62	96.62	97.76	97.94	1+200
96.63	96.63	97.67	97.96	1+215.4
96.7	96.7	97.71	97.96	1+228.7
96.57	96.57	96.82	97.96	1+237.2
96.68	96.68	97.88	97.87	1+253.8
96.69	96.69	97.37	97.7	1+300
96.69	96.69	97.29	97.64	1+316.4


  

1.382‰	0.317‰	-1.801‰	0.437‰	5.394‰	15.506‰	6.458‰	0.239‰	3.758‰
66.57 m	56.74 m	64.42 m	45.77 m	13.35 m	8.45 m	16.57 m	62.66 m	69.45 m

Csatlakozik 11.sz. csatorna csatorna - 96.57 mBf



1. számú csatorna



D80 beton átvezés  
Földút tengely

97.2	97.2	97.39	97.39	97.3	97.29	97.25	97.34
98.76	98.76	98.95	98.95	98.89	98.75	98.58	98.63
98.5	98.5	98.73	98.73	98.85	98.73	98.67	98.62
1+818.2	1+866.4	1+871.5	1+877.5	1+900	1+928.7	1+985.7	2+000
3.942‰	-13.161‰	2.915‰	2.78‰	-0.561‰	5.876‰		
48.2 m	5.17 m	12.01 m	2.94 m	99.84 m	42.89 m		

- beavatkozást nem igénylő műtárgy
- tervezett új műtárgy
- meglévő műtárgy átépítése

Jelen tervdokumentáció az 1999. évi LXXVI. Törvény értelmében szerzői jogvédelem alatt áll. A tervdokumentáció a VIZITERV ALBA Kft. szellemi terméke. A tervek csak a vállalkozás szerinti célra lehet felhasználni. Annak továbbtervezése, módosítása, teljes egészében vagy részleteiben történő másolása, közzététele - bármilyen formában - csak a tervezők előzetes írásbeli engedélyének birtokában lehetséges. A tervdokumentáció kivitelezésre nem jogosít, és kivitelezésre nem használható fel! A terven feltüntetett magasságok a Baiti alapsíkra vonatkoznak!

		Honlap: www.vizitervalba.hu E-mail: viziterv.alba@t-online.hu Tel./Fax: /22/ 310-544		
MEGBÍZÓ: Duna-Ípoly Nemzeti Park Igazgatóság (2509 Esztergom, Strázsas hegy)				
MUNKATÁRGY: Táborfalvai Lő- és Gyakorlótér vízpótlása			TERVSZÁM: 237	
MUNKARÉSZ: Kiviteli terv			MRSZ:	
RAJZ TÁRGYA: XX a. sz. csatorna hossz-szelvény(0+000-1+693) 1. sz. csatorna hossz-szelvény(1+693 - 2+000)			RAJZSZÁM: 4.1	
FELELŐS TERVEZŐ: Kolossváry Gáborné	TERVEZŐ: Kaszab Gábor	ELLENŐR: Kocsis Katalin	MÉRETARÁNY: 1:1000, 1:100	
VZ-TEL, -TER, -VKG 07-0223			KÉLT: 2015. 05.	