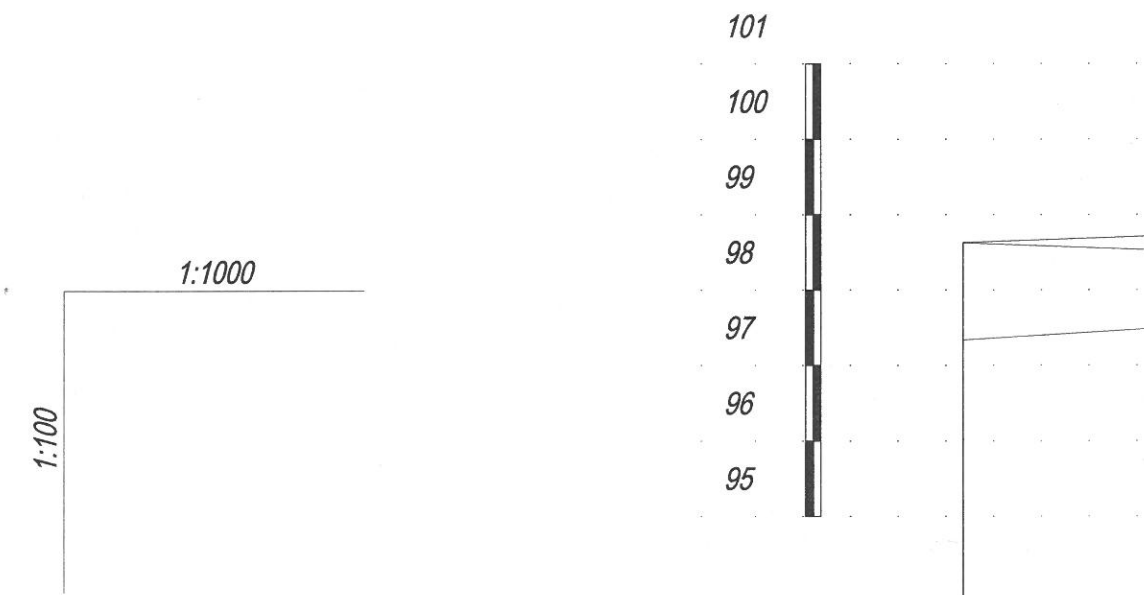


Csatorna jele

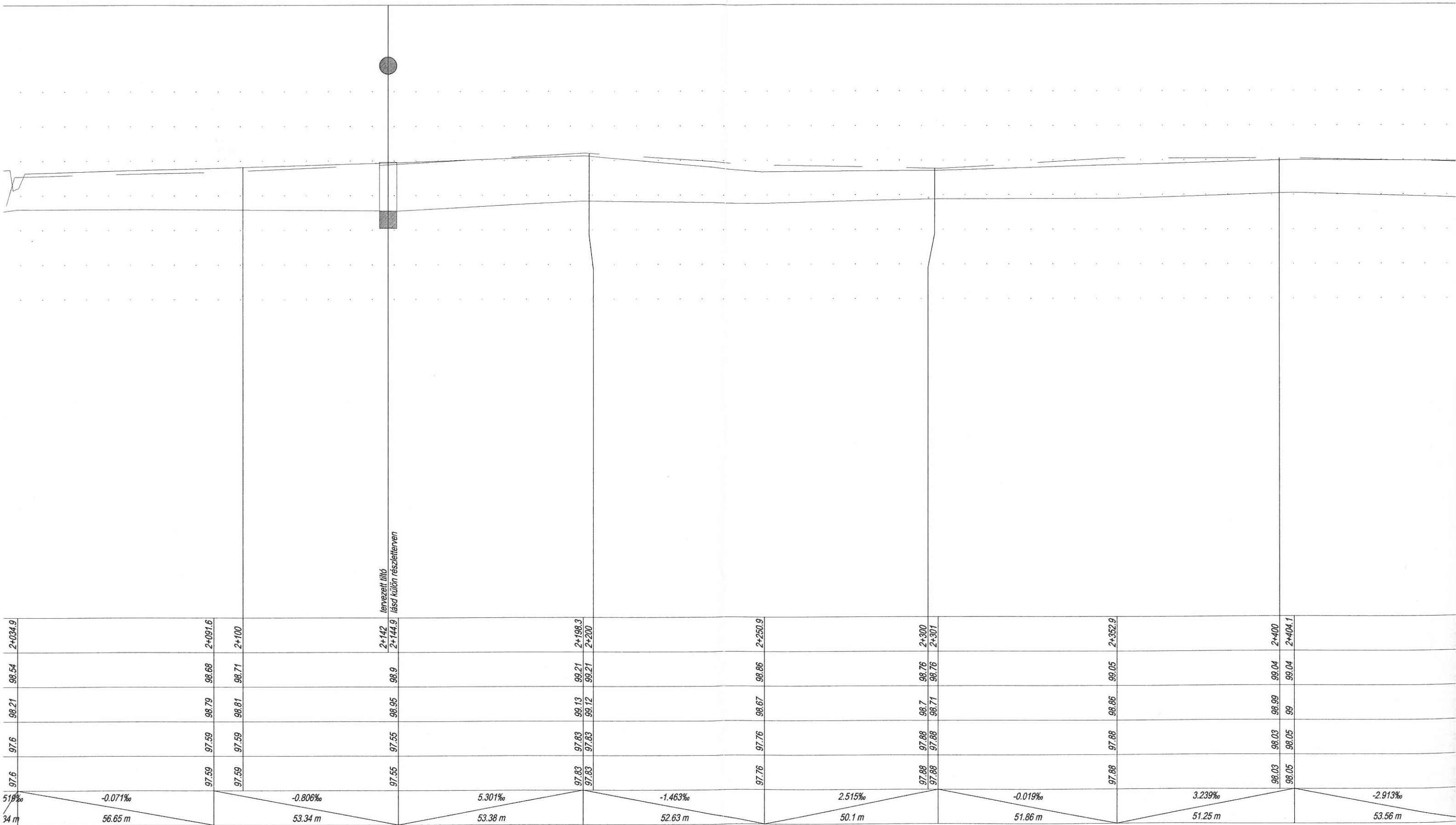
Utca neve

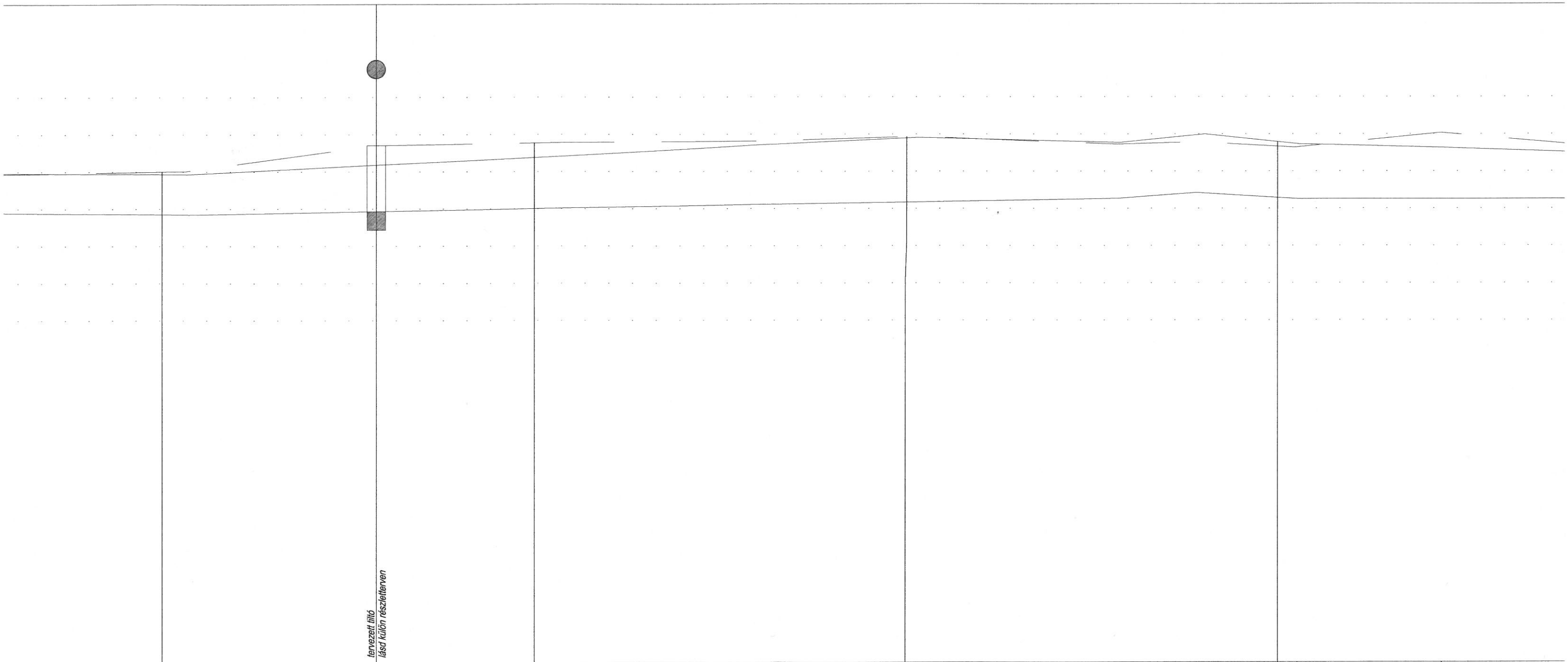


Árok jobb oldali  
részűlé

Árok bal oldali  
részűlé

Szelvény [m]	2.000
Jobbpart terepszint [m.B.f.]	98.62
Balpart terepszint [m.B.f.]	98.63
Meglévő folyásfenék [m.B.f.]	97.34
Tervezett folyásfenék [m.B.f.]	97.34
Feneklejtés [‰]	5.876%
Épül összesen	42.88 m





tervezett álló  
lásd külön részletben

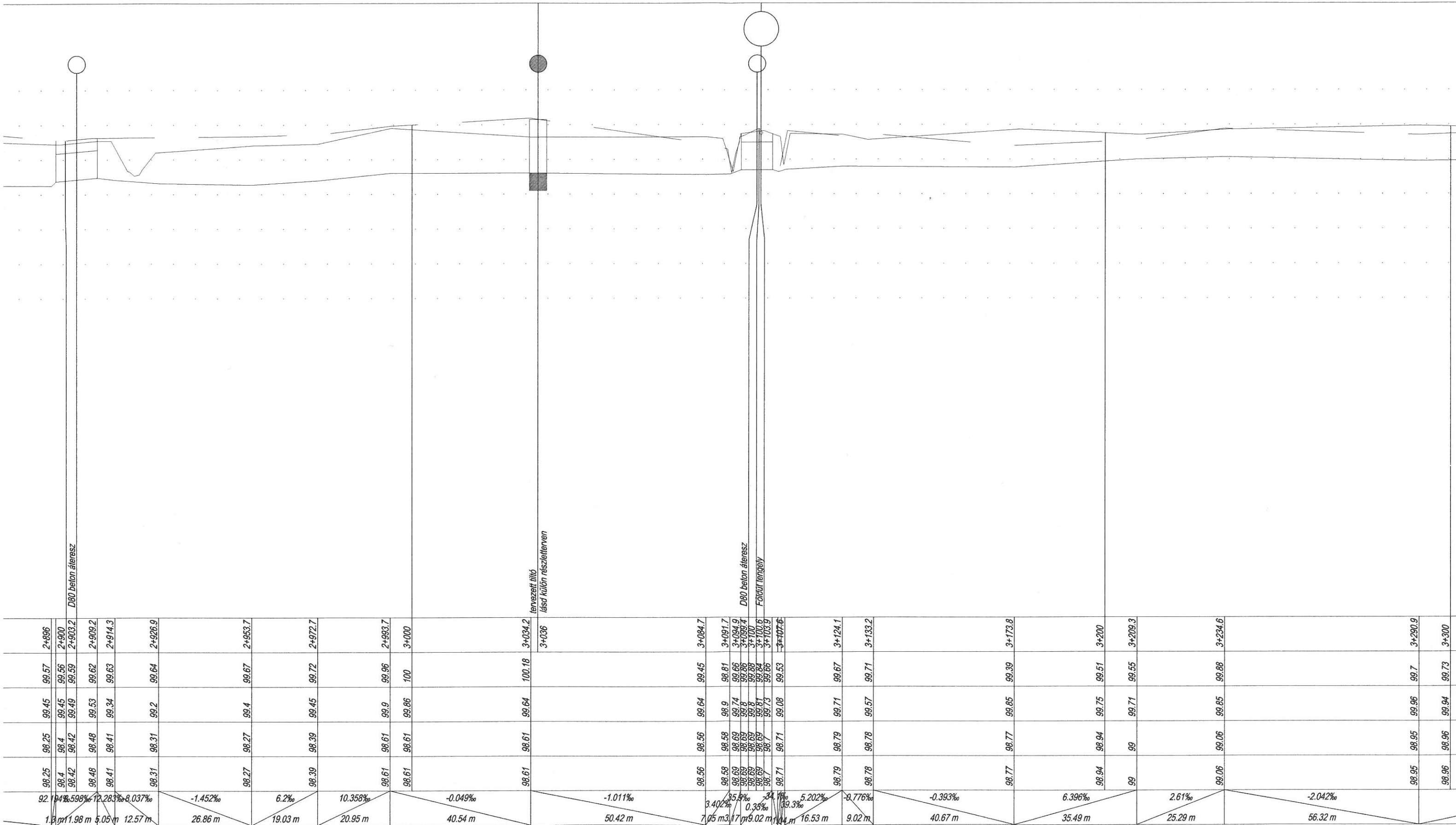
97.85	97.85	98.93	99	2+500
97.84	97.84	98.93	99.02	2+507.3
97.93	97.93	99.18	99.7	2+557.4
98.01	98.01	99.38	99.77	2+600
98.02	98.02	99.41	99.78	2+607.4
98.11	98.11	99.71	99.81	2+660.3
98.16	98.16	99.89	99.93	2+700
98.17	98.17	99.9	99.93	2+702.7
98.27	98.27	99.77	99.72	2+757.1
98.42	98.42	99.97	99.78	2+778.1
98.29	98.29	99.79	99.67	2+800
98.26	98.26	99.73	99.64	2+805.3
98.25	98.25	99.63	100.03	2+844.3

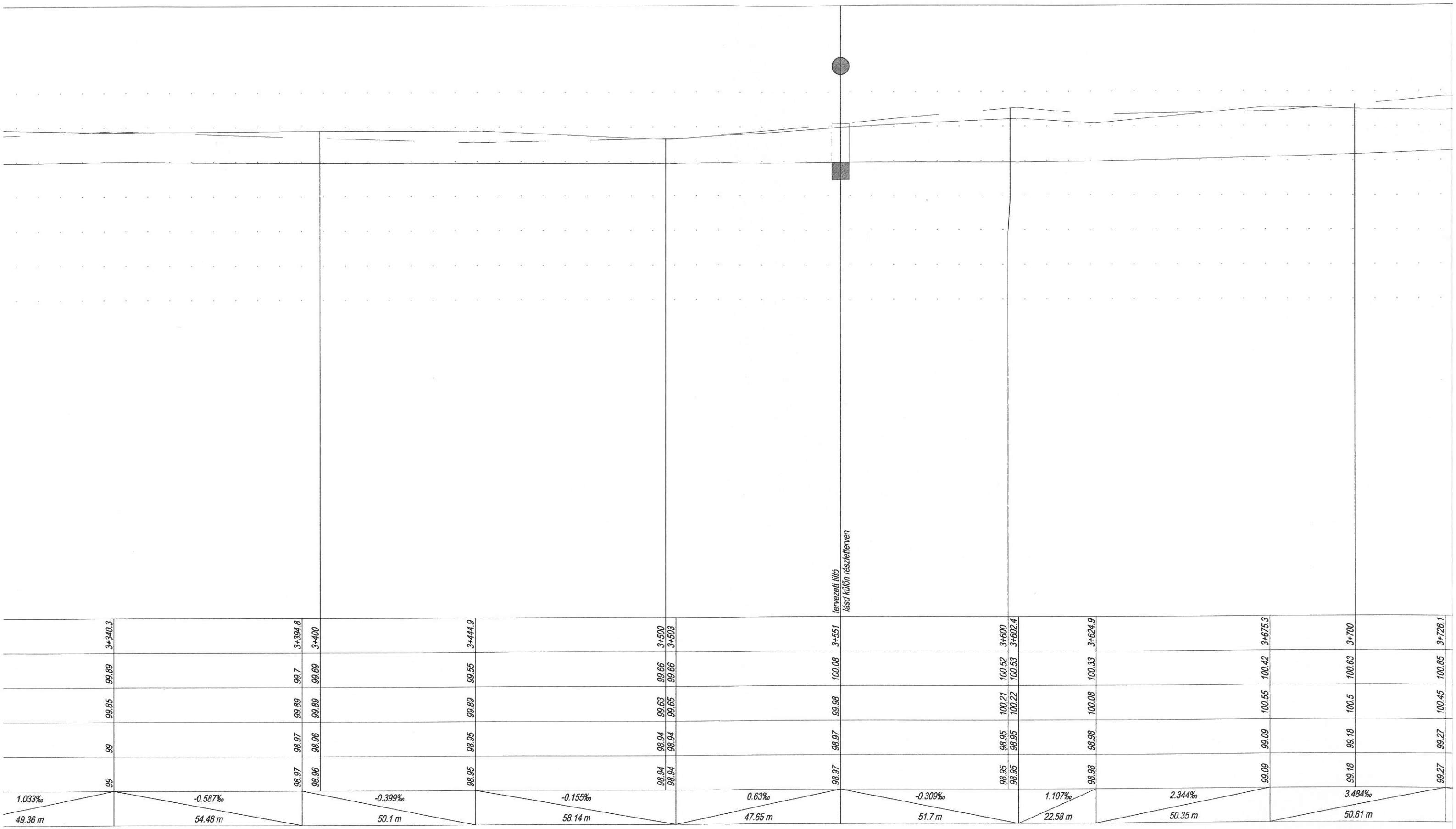
  


-0.987‰	1.696‰	1.842‰	1.74‰	1.344‰	1.855‰	7.184‰	-6.049‰	-0.051‰
49.63 m	50.11 m	49.96 m	52.89 m	42.4 m	54.45 m	21.02 m	27.11 m	90.7 m

1. számú csatorna

0720/1 hrsz







99.18	99.18	100.62	100.53	3+781.4
99.21	99.21	100.56	100.59	3+800
99.27	99.27	100.46	100.72	3+836.1
99.2	99.2	100.16	100.45	3+892.5
99.22	99.22	100.09	100.46	3+900
99.28	99.28	100.34	100.51	3+937.5
99.28	99.28	100.28	100.57	3+993.2
99.3	99.3	100.31	100.6	4+000
99.52	99.52	100.73	100.82	4+051.7
99.41	99.41	100.6	100.58	4+083.8
99.39	99.39	100.28	100.44	4+100
99.33	99.33	99.52	99.47	4+136.9
99.14	99.14	99.48	99.43	4+138.5

-1.609‰	1.591‰	-1.134‰	1.691‰	-0.09‰	4.119‰	-3.299‰	-1.433‰	-116.862‰
55.32 m	54.7 m	56.43 m	44.96 m	55.66 m	58.51 m	32.13 m	53.05 m	1.66 m



- beavatkozást nem igénylő műtárgy
- tervezett új műtárgy
- meglévő műtárgy átépítése

Jelen tervdokumentáció az 1999. évi LXXVI. Törvény értelmében szerzői jogvédelem alatt áll.  
 A tervdokumentáció a VIZITERV ALBA Kft. szellemi terméke. A terveket csak a vállalkozás szerinti célra lehet felhasználni. Annak továbbtervezése, módosítása, teljes egészében vagy részleteiben történő másolása, közzététele – bármilyen formában – csak a tervezők

előzetes írásbeli engedélyének birtokában lehetséges.  
 A tervdokumentáció kivitelezésre nem jogosít, és kivitelezésre nem használható fel!  
**A terven feltüntetett magasságok a Balti alapsíkra vonatkoznak!**

		Honlap: <a href="http://www.vizitervalba.hu">www.vizitervalba.hu</a> E-mail: <a href="mailto:viziterv.alba@t-online.hu">viziterv.alba@t-online.hu</a> Tel./Fax: /22/ 310-544			
MEGBÍZÓ: Duna-Ipoly Nemzeti Park Igazgatóság (2509 Esztergom, Strázsa hegy)					
MUNKA TÁRGYA: Táborfalvai Lő- és Gyakorlótér vízpótlása				TERVSZÁM: 237	
MUNKARÉSZ: Kiviteli terv				MRSZ:	
RAJZ TÁRGYA: 1. sz. csatorna hossz-szelvény (2+000-4+138)				RAJZSZÁM: 4.2	
FELELŐS TERVEZŐ:  Kolossváry Gáborné VZ-TEL, -TER, -VKG 07-0223		TERVEZŐ:  Kaszab Gábor VZ-TEL, -TER, -VKG 07-0035		ELLENŐR:  Kocsis Katalin VZ-TEL, -TER, -VKG 07-0753	
				MÉRETARÁNY: 1:1000, 1:100	
				KELT: 2015. 05.	