


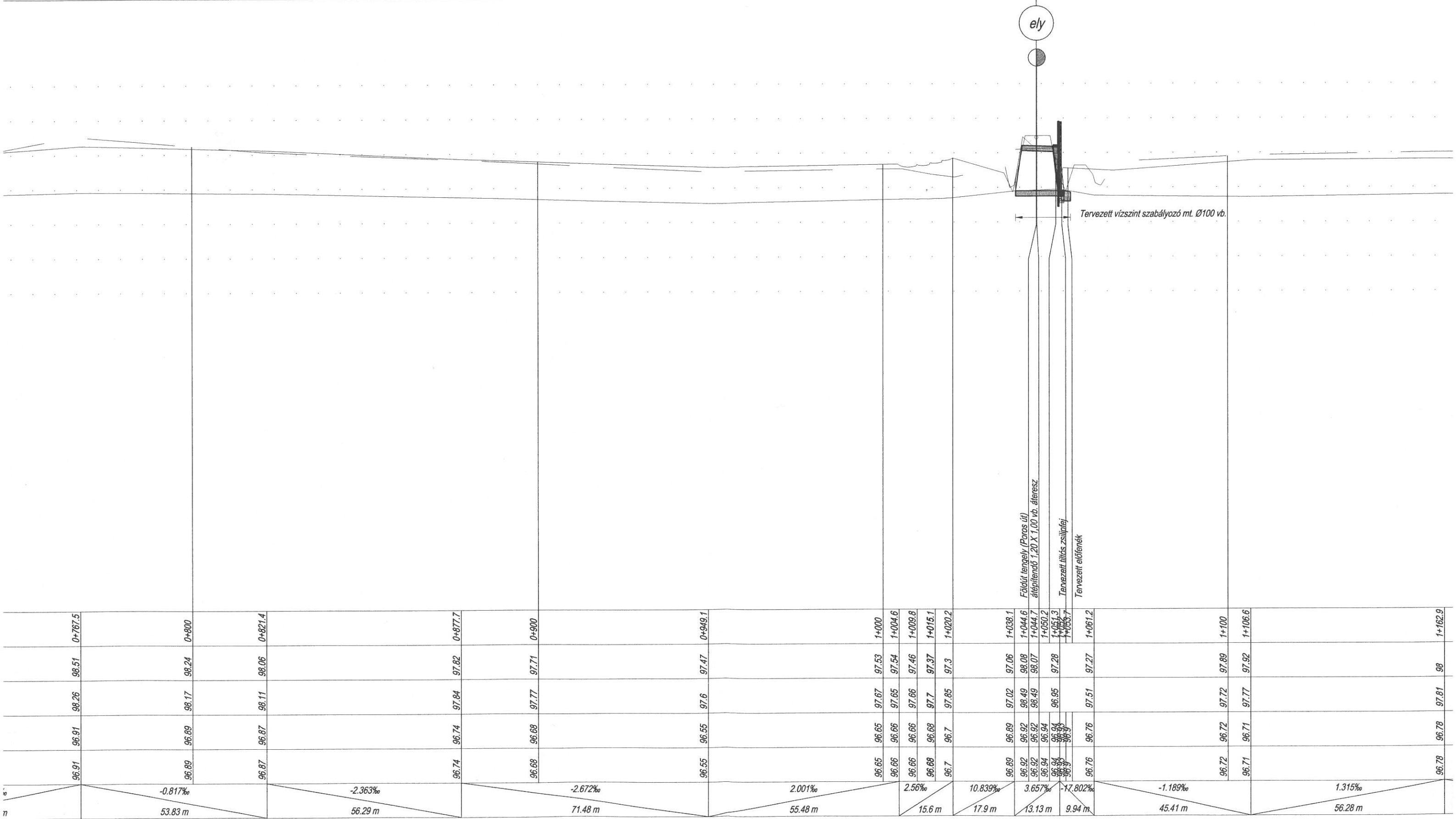
<i>Szelvény [m]</i>		0+000	0+030.1	0+085.1	0+100
<i>Jobbpart terepszint [m.B.f.]</i>		97.91	98.03	98.24	98.17
<i>Balpart terepszint [m.B.f.]</i>		97.66	98	97.77	97.7
<i>Meglévő folyásfenék [m.B.f.]</i>		96.57	96.69	96.69	96.68
<i>Tervezett folyásfenék [m.B.f.]</i>		96.57	96.69	96.69	96.68
<i>Fenéklejtés [‰]</i>			4.148‰ 30.14 m	-0.091‰ 54.94 m	
<i>Épül összesen</i>					



Csatlakozók 11.1 számú csatloma - 96.78 mBf

11.számú csatoma

0720/1 hrsz



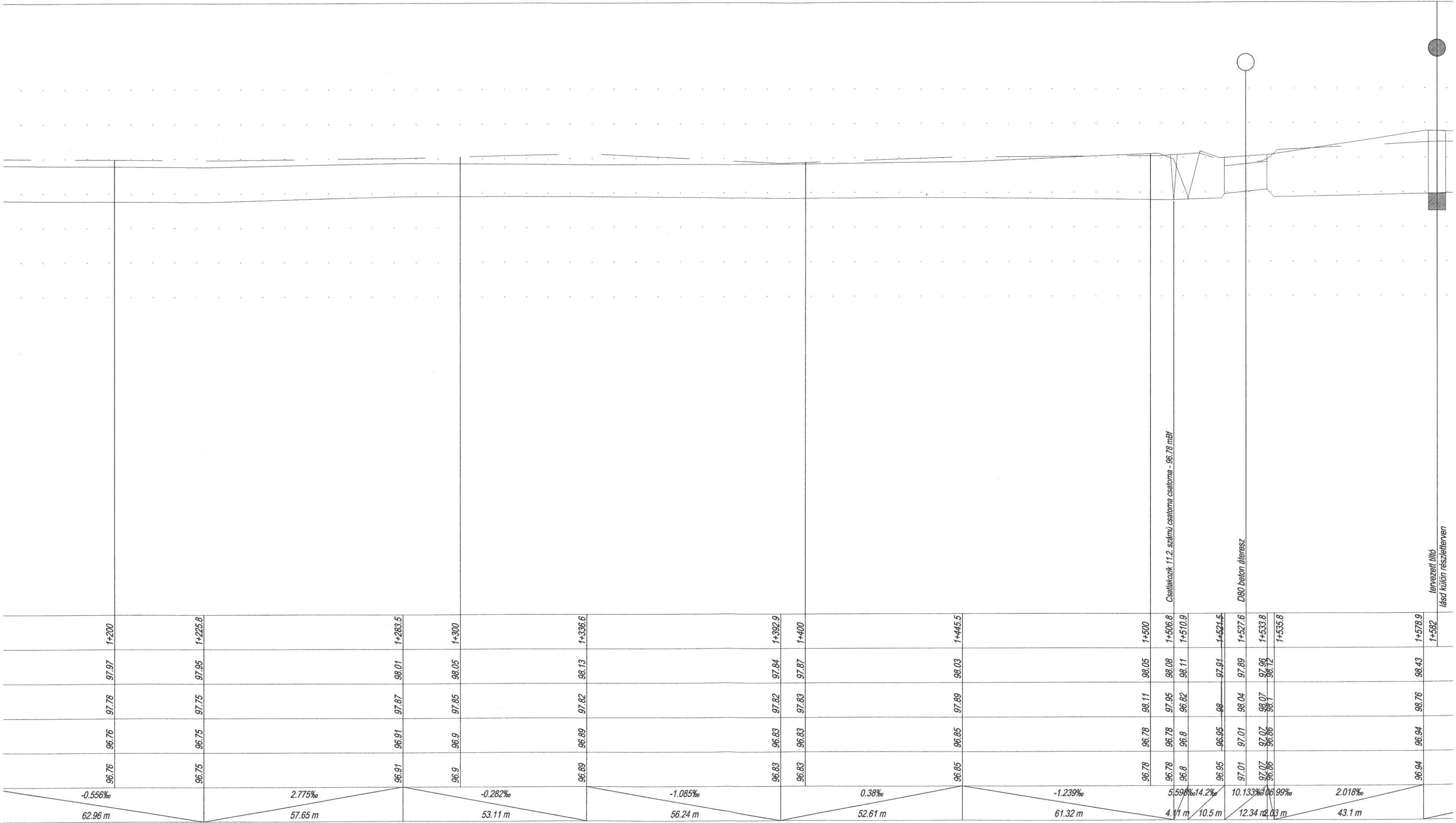
ely

Tervezett vízszint szabályozó mt. Ø100 vb.

Földút lengyel (Poros út)  
 aléptenő 1,20 X 1,00 vb. átteresz

Tervezett tölts. zsilipej

Tervezett előfőnk



Csatlakozik 1.2. számú csatlóma csatlóma - 96.78 mBf

D80 beton átvezet

tervezett tölth  
lásd külön részletben

ely

Földút tengely  
D80 beton átvezés

97.02	97.02	97.02	97.02	97.27	97.27	97.27	97.27	97.08	97.02	96.97	96.85	96.72	96.82	96.81	96.8	96.79	96.96	96.94
98.73	98.73	98.68	98.29	98.36	98.36	98.37	98.47	98.85	99.07	99.47	98.95	99.03	98.43	98.35	98.38	98.42	98.41	98.49
98.47	98.47	98.49	97.84	98.42	98.41	97.79	98.37	99.07	99.07	98.98	98.74	98.53	97.09	98.32	98.33	98.35	98.37	98.45
1+600	1+629.5		1+686.9	1+693.4	1+693.6	1+700	1+742.5	1+787.1	1+800	1+829.1	1+849.9	1+868	1+887	1+900	1+920.6	1+976.6	2+000	
3.419‰		2.738‰	-3.161‰	-3.417‰	-1.188‰	-4.136‰	-6.302‰	5.746‰	-0.527‰	-0.744‰	3.141‰	-1.048‰						
50.6 m		57.34 m	12.02 m	42.44 m	44.61 m	42.07 m	20.79 m	18.1 m	18.97 m	33.62 m	56.04 m	54.41 m						

- beavatkozást nem igénylő műtárgy
- tervezett új műtárgy
- meglévő műtárgy átépítése

Jelen tervdokumentáció az 1999. évi LXXVI. Törvény értelmében szerzői jogvédelem alatt áll.  
 A tervdokumentáció a VIZITERV ALBA Kft. szellemi terméke. A terveket csak a vállalkozás szerinti céra lehet felhasználni. Annak továbbtervezése, módosítása, teljes egészében vagy részleteiben történő másolása, közzététele – bármilyen formában – csak a tervezők

előzetes írásbeli engedéllyel bírhat, és kizárólag a birtokában lehet.

A tervdokumentáció kivételére nem jogosít, és kivételére nem használható fel.  
 A terven feltüntetett magasságok a Balti alapsíkra vonatkoznak!

		Honlap: <a href="http://www.vizitervalba.hu">www.vizitervalba.hu</a> E-mail: <a href="mailto:viziterv.alba@t-online.hu">viziterv.alba@t-online.hu</a> Tel./Fax: /22/ 310-544			
MEGBÍZÓ: Duna-Ípoly Nemzeti Park Igazgatóság (2509 Esztergom, Strázsa hegy)					
MUNKA TÁRGYA:				TERVSZÁM:	
Táborfalvai Lő- és Gyakorlótér vízpótlása				237	
MUNKARÉSZ:				MRSZ:	
Kiviteli terv					
RAJZ TÁRGYA:				RAJZSZÁM:	
11. sz. csatorna hossz-szelvény (0+000-2+000)				4.3	
FELELŐS TERVEZŐ		TERVEZŐ:		ELLENŐR:	
Kolossváry Gáborné		Kaszab Gábor		Kocsis Katalin	
VZ-TEL, -TER, -VKG 07-0223		VZ-TEL, -TER, -VKG 07-0035		VZ-TEL, -TER, -VKG 07-0753	
				MÉRETARÁNY:	
				1:1000, 1:100	
				KELT:	
				2015. 05.	