

14. keresztmetszelyvény 1+786.3

0720/1

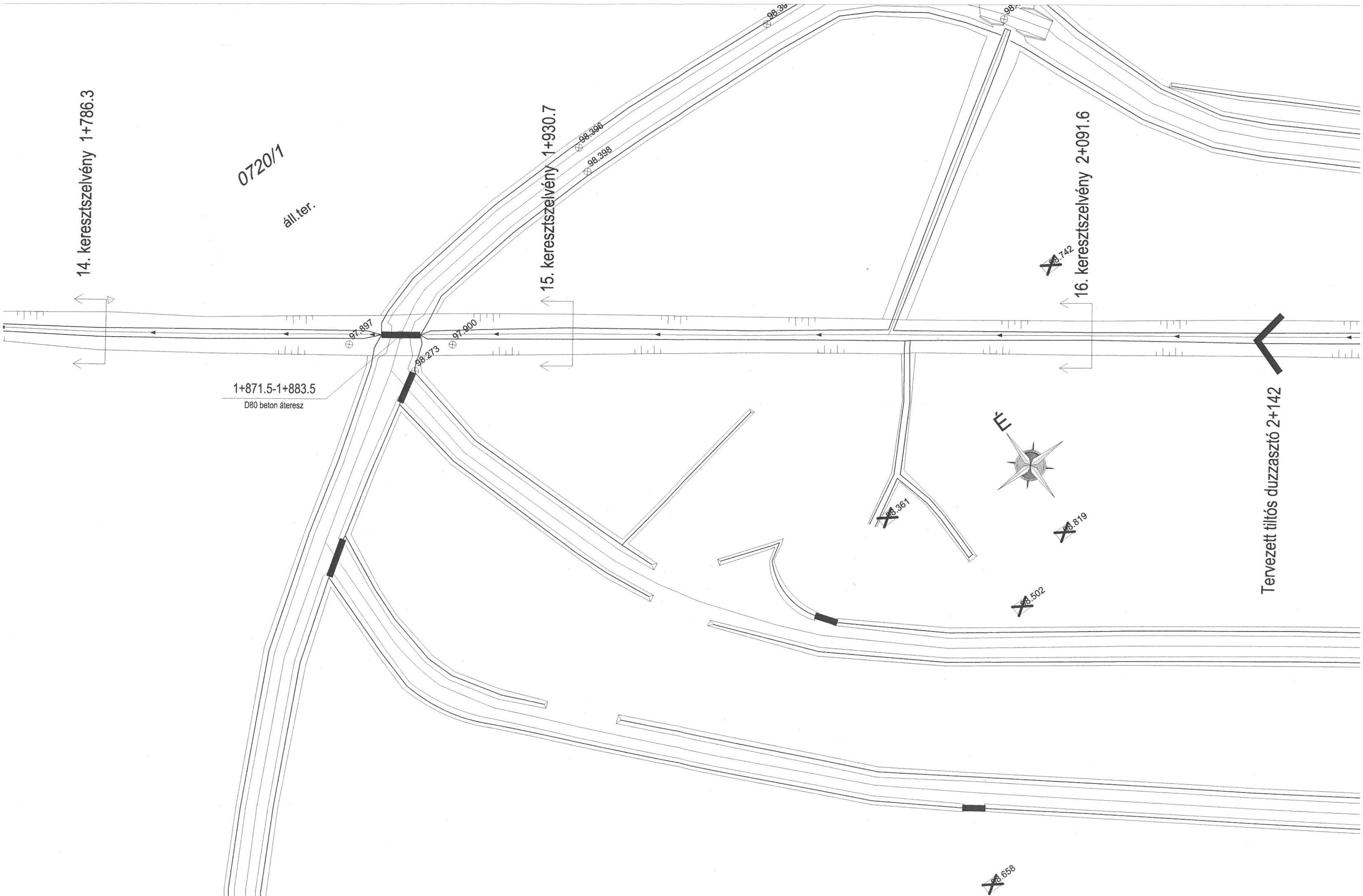
áll. ter.

15. keresztmetszelyvény 1+930.7

16. keresztmetszelyvény 2+091.6

1+871.5-1+883.5
D80 beton átérész

Tervezett tiltós duzzasztó 2+142

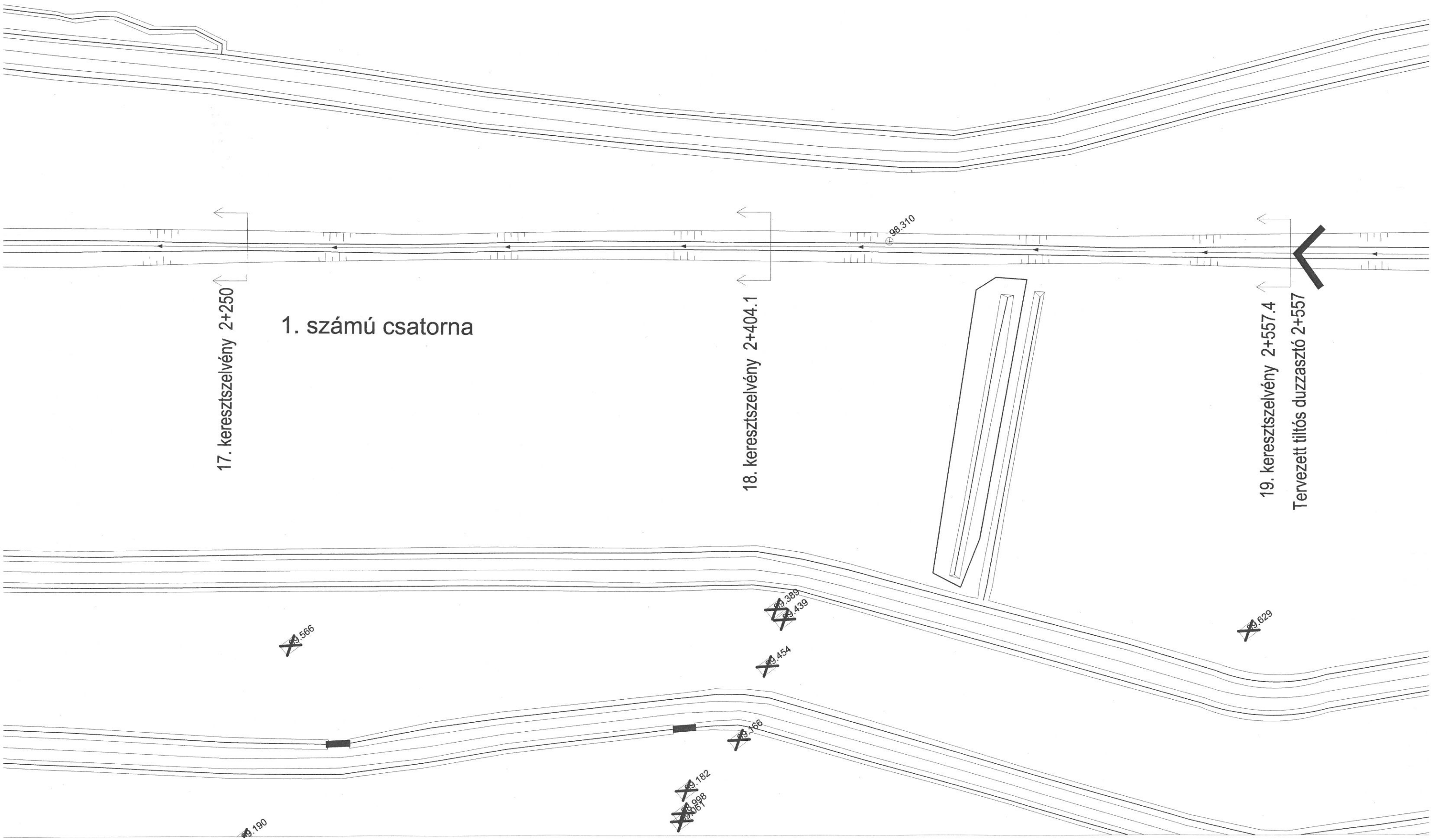


98.658

98.361

98.502

98.819



17. keresztmetszvény 2+250

1. számú csatorna

18. keresztmetszvény 2+404.1

19. keresztmetszvény 2+557.4

Tervezett tiltós duzzasztó 2+557

88.310

89.566

89.454

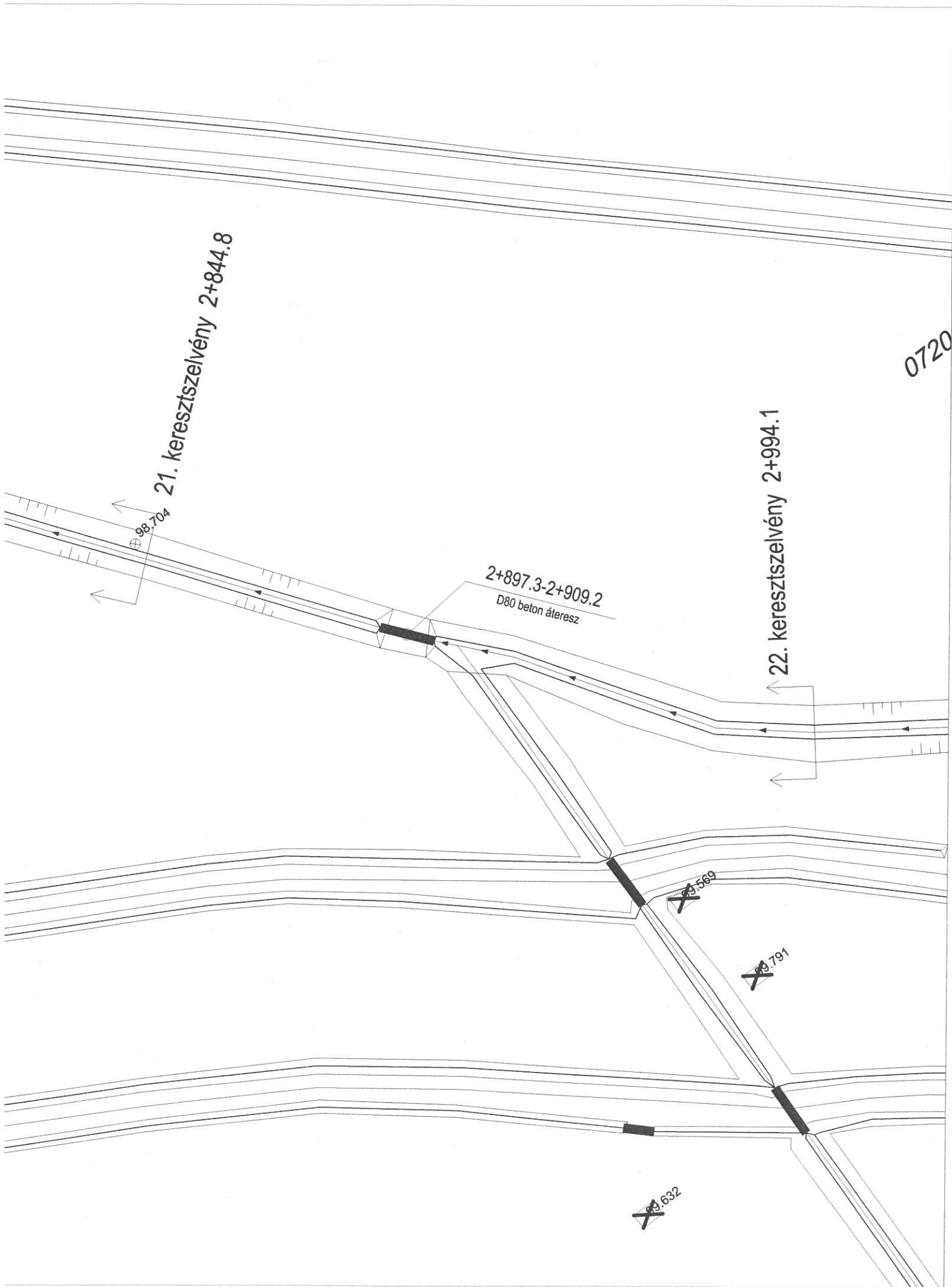
89.389
89.439

89.629

89.166

89.182
89.098

89.190



Jelen tervdokumentáció az 1999. évi LXXVI. Törvény értelmében szerzői jogvédelem alatt áll.
 A tervdokumentáció a VIZITERV ALBA KFT. szellemi terméke. A tervek csak a vállalkozás szerinti célra lehet felhasználni. Annak továbbtervezése, módosítása, teljes egészében vagy részleteiben történő másolása, közzététele – bármilyen formában – csak a tervező előzetes írásbeli engedélyének birtokában lehetséges.
 A tervdokumentáció kivételére nem jogosít, és kivételére nem használható fel!

A terven feltüntetett magasságok a Balti alapsíkra vonatkoznak!

		Honlap: www.vizitervalba.hu E-mail: viziterv.alba@t-online.hu Tel./Fax: /22/ 310-544			
MEGBÍZÓ: Duna-Ipoly Nemzeti Park Igazgatóság (2509 Esztergom, Strázsa hegy)					
MUNKA TÁRGYA: Táborfalvai Lő- és Gyakorlótér vízpótlása				TERVSZÁM: 237	
MUNKARÉSZ: Kiviteli terv				MRSZ:	
RAJZ TÁRGYA: XX. a. sz. és 1sz. csatorna helyszínrajz				RAJZSZÁM: 3.6.	
FELELŐS TERVEZŐ Kolossváry Gáboré		TERVEZŐ Kaszab Gábor		ELLENŐR Kocsis Katalin	
VZ-TEL, -TER, -VKG 07-0223		VZ-TEL, -TER, -VKG 07-0035		VZ-TEL, -TER, -VKG 07-0753	
MÉRETARÁNY: M 1:1.000				KELT: 2015. 05.	

1. számú csatorna

20. keresztmetszvény 2+756.9

21. keresztmetszvény 2+844.8

22. keresztmetszvény 2+994.1

2+897.3-2+909.2
D80 beton átérész

0720

98.513

98.704

98.589

98.791

98.632

