

11. sz. csatorna
becsatlakozása
1+237.2

1. keresztmetszvény 0+027.7

10. keresztmetszvény 1+214.4

XXa sz. csatorna

11.számú csatorna

Ismeretlen méretű
átérész
0+188.7-0+200.6

2. keresztmetszvény 0+263.2

XXa sz. csatorna




3. keresztmetszvény 0+332.2

4. keresztmetszvény 0+462

0+482

11.01 számú árok



11.1. számú csatoma
becsatlakozása

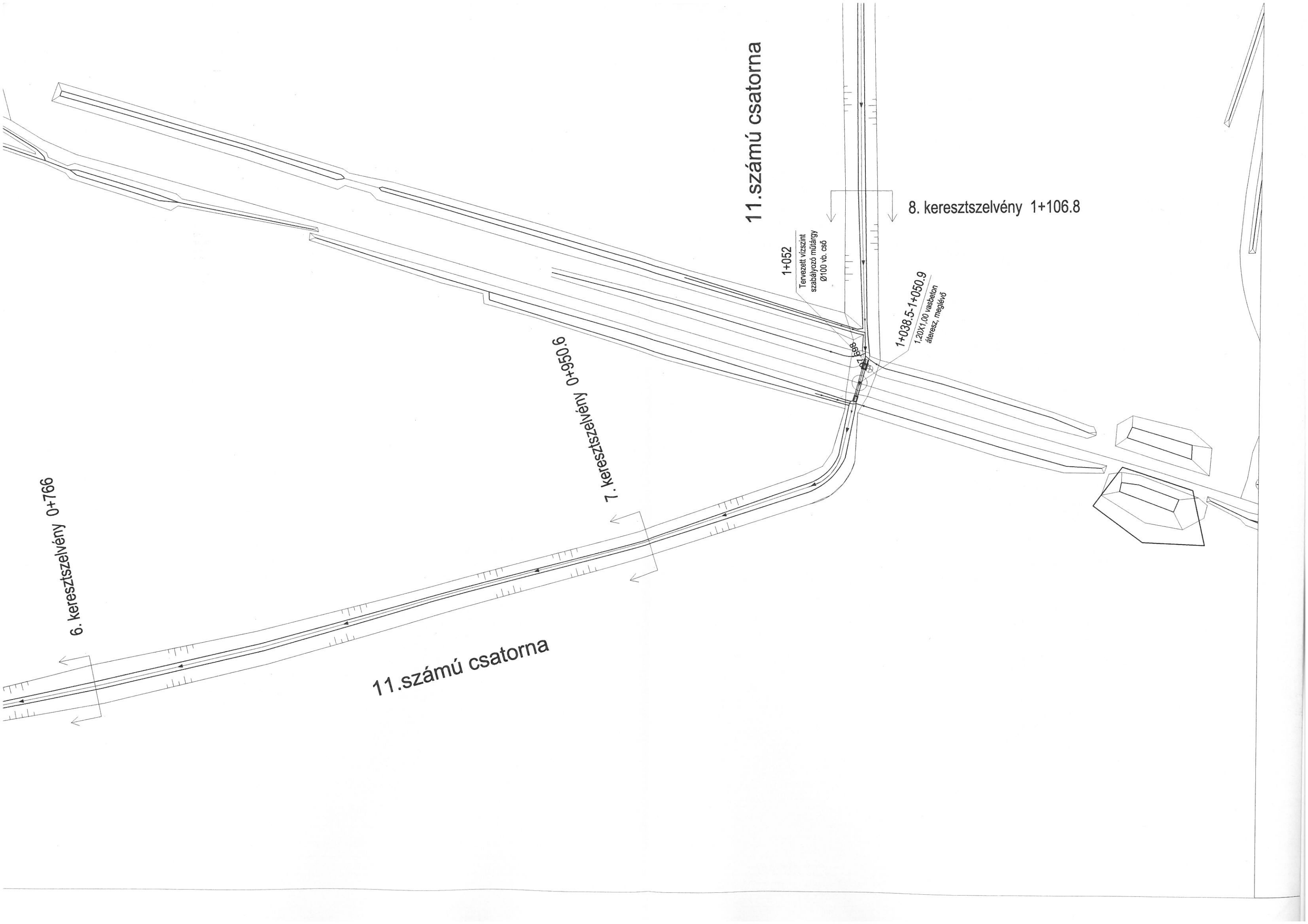
0+582.2

5. keresztmetszvény 0+610.7

all.ter.



0720/1

Tervezett tiltós duzzasztó 0+010



Jelen tervdokumentáció az 1999. évi LXXVI. Törvény értelmében szerzői jogvédelem alatt áll.
 A tervdokumentáció a VIZITERV ALBA Kft. szellemi terméke. A tervet csak a vállalkozás szerinti célra lehet felhasználni. Annak továbbtervezése, módosítása, teljes egészében vagy részleteiben történő másolása, közzététele – bármilyen formában – csak a tervező előzetes írásbeli engedélyének birtokában lehetséges.
 A tervdokumentáció kivitelezésre nem jogosít, és kivitelezésre nem használható fel!

A terven feltüntetett magasságok a Balti alapsíkra vonatkoznak!

		Honlap: www.vizitervalba.hu E-mail: viziterv.alba@t-online.hu Tel./Fax: /22/ 310-544			
MEGBÍZÓ: Duna-Ipoly Nemzeti Park Igazgatóság (2509 Esztergom, Strázsa hegy)					
MUNKA TÁRGYA: Táborfalvai Lő- és Gyakorlótér vízpótlása				TERVSZÁM: 237	
MUNKARÉSZ: Kiviteli terv				MRSZ:	
RAJZ TÁRGYA: 11. sz. csatorna helyszínrajz				RAJZSZÁM: 3.8.	
FELELŐS TERVEZŐ Kolossváry Gáborné VZ-TEL, -TER, -VKG 07-0223		TERVEZŐ: Kaszab Gábor VZ-TEL, -TER, -VKG 07-0035		ELLENŐR: Kocsis Katalin VZ-TEL, -TER, -VKG 07-0753	
				MÉRETARÁNY: M 1:1.000	
				KELT: 2015. 05.	