

5. keresztmetselvény 0+635.6

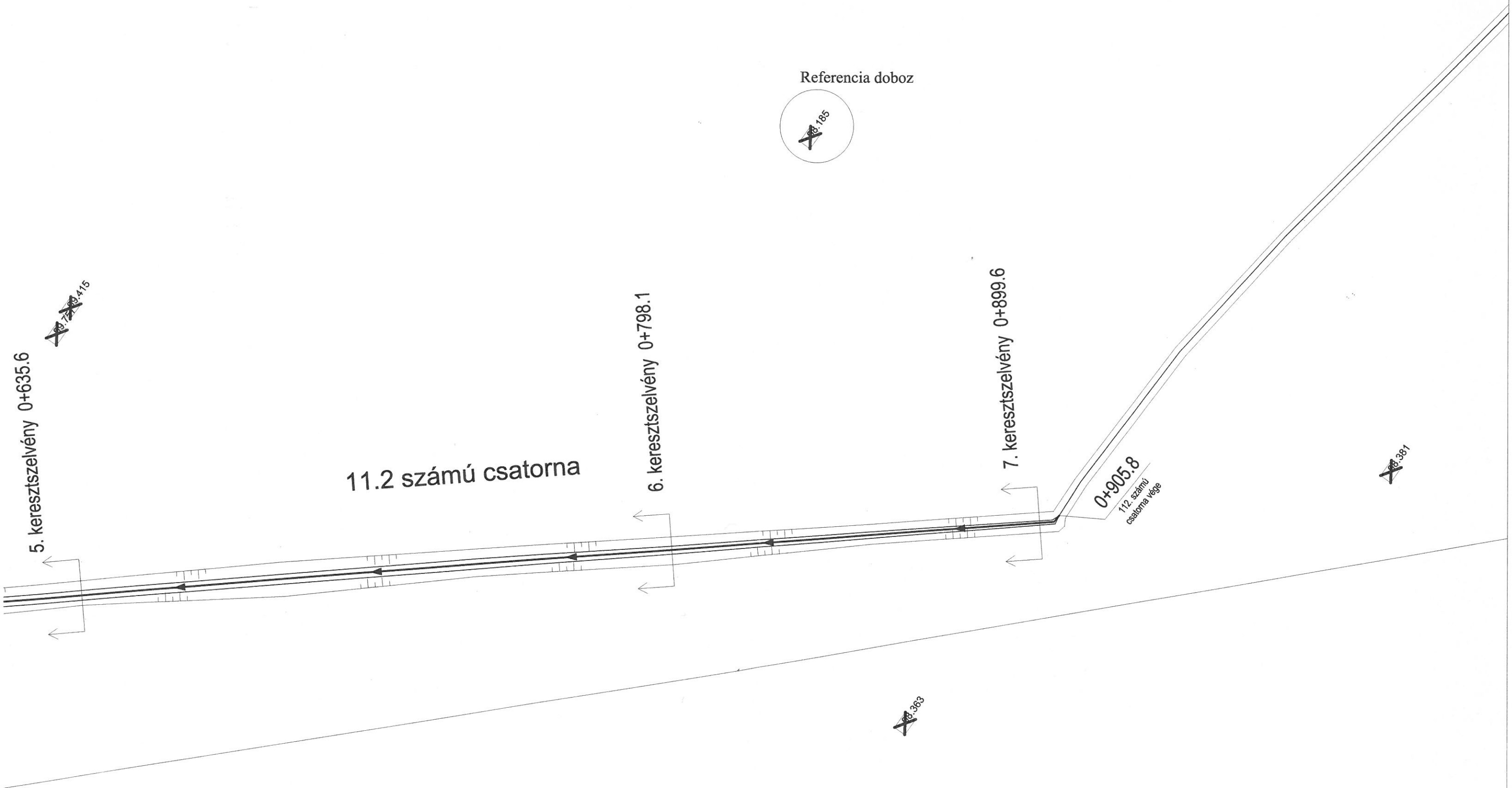
11.2 számú csatorna

6. keresztmetselvény 0+798.1

7. keresztmetselvény 0+899.6






0+905.8
11.2. számú
csatorna vége

Referencia doboz



Jelen tervdokumentáció az 1999. évi LXXVI. Törvény értelmében szerzői jogvédelem alatt áll.
 A tervdokumentáció a VIZITERV ALBA Kft. szellemi terméke. A terveket csak a vállalkozás szerinti céra lehet felhasználni. Annak továbbtervezése, módosítása, teljes egészében vagy részleteiben történő másolása, közzététele – bármilyen formában – csak a tervező előzetes írásbeli engedélyének birtokában lehetséges.
 A tervdokumentáció kivitelezésre nem jogosít, és kivitelezésre nem használható fel!

A terven feltüntetett magasságok a Balti alapsíkra vonatkoznak!

		Honlap: www.vizitervalba.hu E-mail: vizitervalba@t-online.hu Tel./Fax: /22/ 310-544			
MUNKABÍZÓ: Duna-Ipoly Nemzeti Park Igazgatóság (2509 Esztergom, Strázsa hegy)					
MUNKA TÁRGYA: Táborfalvai Lő- és Gyakorlótér vízpótlása				TERVSZÁM: 237	
MUNKARÉSZ: Kiviteli terv				MRSZ:	
RAJZ TÁRGYA: 11.2. sz. csatorna helyszínrajz				RAJZSZÁM: 3.13.	
FELELŐS TERVEZŐ Kolossváry Gáborné  VZ-TEL, -TER, -VKG 07-0223		TERVEZŐ: Kaszab Gábor  VZ-TEL, -TER, -VKG 07-0035		ELLENŐR: Kocsis Katalin  VZ-TEL, -TER, -VKG 07-0753	
				MÉRETARÁNY: M 1:1.000	
				KELT: 2015. 05.	