


Csatorna jele	
Utca neve	



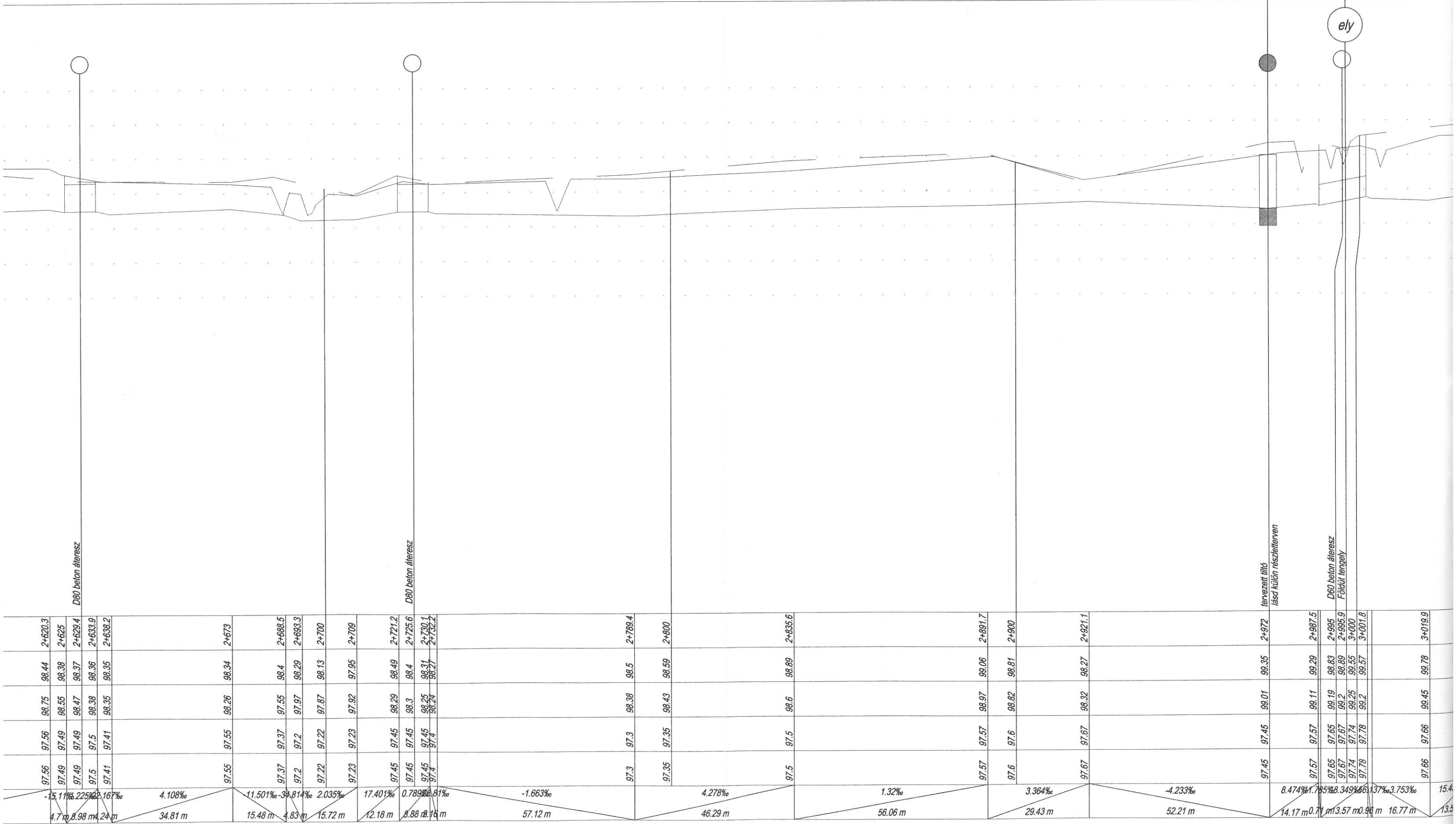
Árok jobb oldali rézsűélé

Árok bal oldali rézsűélé

Szelvény [m]		2+031.1	2+084.3	2+100	2+186.1
Jobbpart terepszint [m.B.f.]		98.55	98.64	98.54	98.3
Balpart terepszint [m.B.f.]		98.59	98.64	98.68	98.76
Meglévő folyásfenék [m.B.f.]		96.91	97.12	97.15	97.21
Tervezett folyásfenék [m.B.f.]		96.91	97.12	97.15	97.21
Fenékletítés [‰]		-1.048‰	4.054‰	1.662‰	-0.883‰
Épül összesen		54.41 m	53.28 m	51.73 m	49.83 m

11. számú csatorna

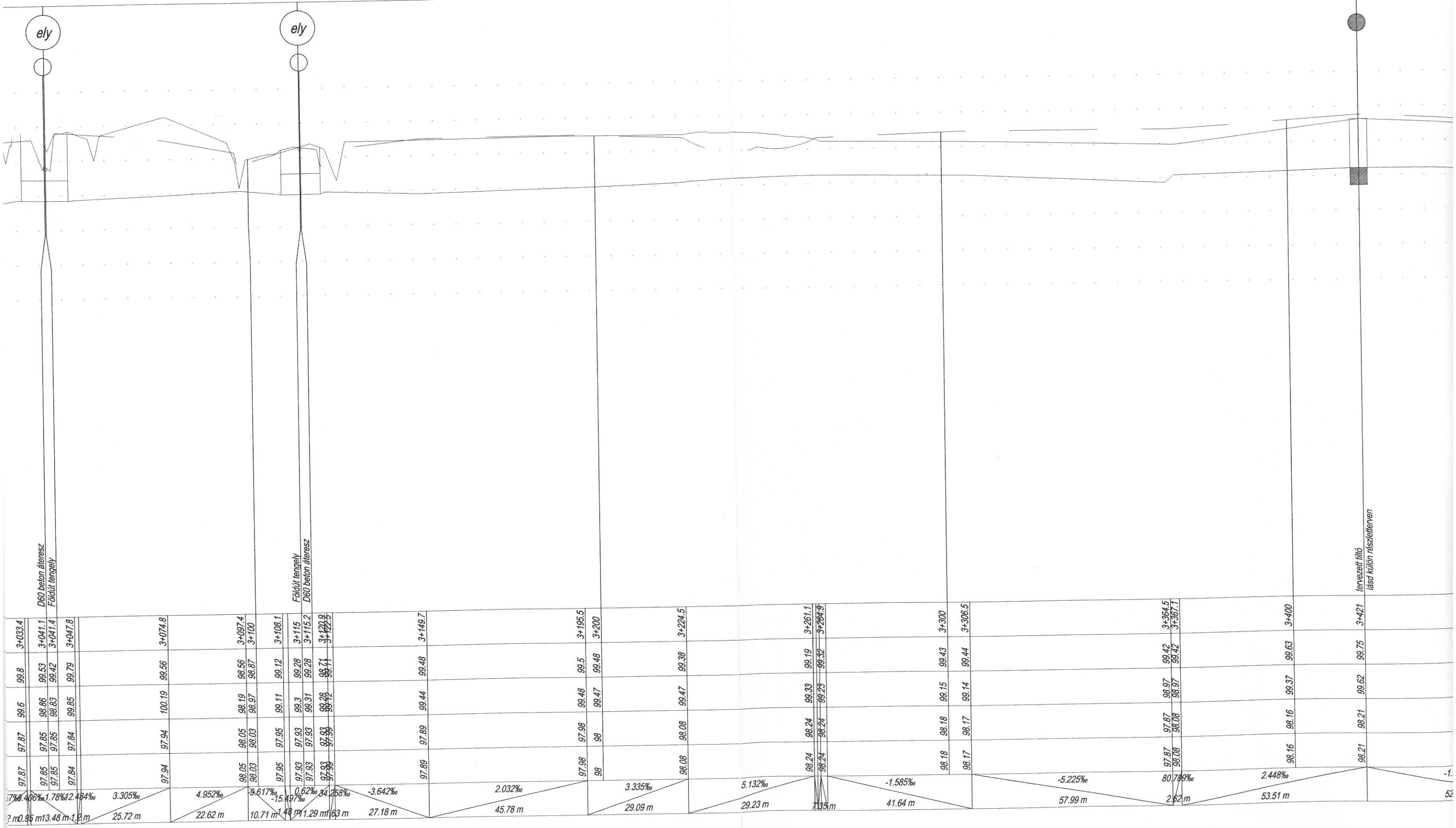
0720/1 hrsz



ely

tervezett títő
lásd külön részletben

D60 beton átérész
Földút tengely



ely

ely


D60 beton átérész
Földút tengely

Földút tengely
D60 beton átérész

tervezett tölő
lásd külön részletben

97.87	97.87	99.6	99.8	3+033.4
97.85	97.85	98.86	99.53	3+041.1
97.85	97.85	98.83	99.42	3+041.4
97.84	97.84	99.85	99.79	3+047.8
97.94	97.94	100.19	99.56	3+074.8
98.05	98.05	98.19	98.56	3+097.4
98.03	98.03	98.97	98.87	3+100
97.95	97.95	99.11	99.12	3+108.1
97.93	97.93	99.3	99.28	3+115
97.93	97.93	99.31	99.28	3+115.2
97.93	97.93	99.28	98.71	3+120.9
97.98	97.98	99.48	99.5	3+195.5
98	98	99.47	99.48	3+200
98.08	98.08	99.47	99.38	3+224.5
98.24	98.24	99.33	99.19	3+261.1
98.24	98.24	99.23	99.32	3+264.9
98.18	98.18	99.15	99.43	3+300
98.17	98.17	99.14	99.44	3+306.5
97.87	97.87	98.97	99.42	3+364.5
98.08	98.08	98.97	99.42	3+367.1
98.16	98.16	99.37	99.63	3+400
98.21	98.21	99.62	99.75	3+421

17%
2 m
0.95 m
13.48 m
1.2 m
25.72 m
4.952‰
22.62 m
10.71 m
1.48 m
1.29 m
1.63 m
27.18 m
-3.642‰
45.78 m
2.032‰
29.09 m
3.335‰
29.23 m
5.132‰
41.64 m
-1.585‰
57.99 m
-5.225‰
2.62 m
80.789‰
53.51 m
2.448‰
-1.52‰



- beavatkozást nem igénylő műtárgy
- tervezett új műtárgy
- meglévő műtárgy átépítése

A tervdokumentáció az 1999. évi LXXVI. Törvény értelmében szerzői jogvédelem alatt áll. A tervdokumentáció a VIZITERV ALBA Kft. szellemi terméke. A terveket csak a vállalkozás szerinti célra lehet felhasználni. Annak továbbtervezése, módosítása, teljes egészében vagy részleteiben történő másolása, közzététele – bármilyen formában – csak a tervezők előzetes írásbeli engedélyének birtokában lehetséges.

A tervdokumentáció kivételére nem jogosít, és kijelölésre nem használható fel!
A terven feltüntetett magasságok a Balti alapsíkra vonatkoznak!

		Honlap: www.vizitervalba.hu E-mail: viziterv.alba@t-online.hu Tel./Fax: /22/ 310-544			
MUNKATÁRGY: Duna-Ipoly Nemzeti Park Igazgatóság (2509 Esztergom, Strázsa hegy)					
MUNKARÉSZ: Táborfalvai Lő- és Gyakorlótér vízpótlása				TERVSZÁM: 237	
RAJZ TÁRGYA: 11. sz. csatorna hossz-szelvény (2+000-3+650)					
FELELŐS TERVEZŐ: Kolossváry Gáborné VZ-TEL, -TER, -VKG 07-0223				TERVEZŐ: Kaszab Gábor VZ-TEL, -TER, -VKG 07-0035	
ELLENŐR: Kocsis Katalin VZ-TEL, -TER, -VKG 07-0753				MÉRETARÁNY: 1:1000, 1:100 KELT: 2015. 05.	